

MAPA DO CELÓW PROJEKTOWYCH

Skala 1:500

województwo kujawsko-pomorskie
powiat włocławski
gmina 041810_2 – LUBANIE
obręb 0009 – Lubanie





dz. nr 77/13, 306
sekcja 6.185.28.19.4.2
KERG 2846-30/2012

układ współrzędnych: PUWG 2000
układ wysokościowy: Kronsztadt 60

Mapa aktualna w oznaczonym zakresie na dzień 14.03.2012 r.

wykonawca:



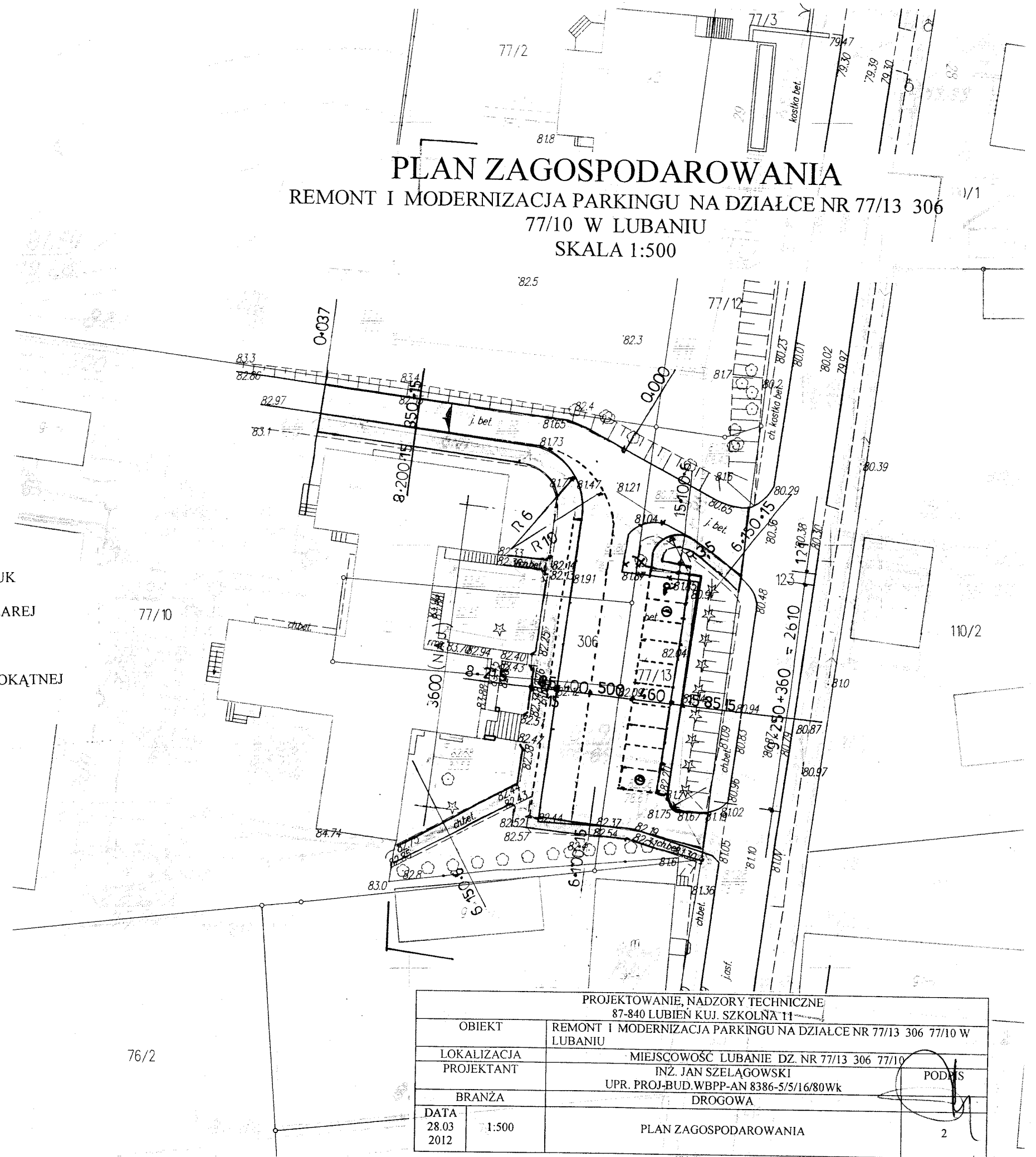
-  NAWIERZCHNIA PARKINGU Z KOSTKI BETONOWEJ GR.6CM TYP STAROBRUK
-  NAWIERZCHNIA PLACU Z KOSTKI BETONOWEJ GR6CM PROSTOKĄTNEJ SZAREJ
-  CHODNIKI Z KOSTKI BETONOWEJ GR.6CM PROSTOKĄTNEJ SZAREJ
-  OPASKA PRZYPARKINGOWA Z KOSTKI BETONOWEJ GR.6CM SZAREJ PROSTOKĄTNEJ

przełm.
21.03.2012
2846-30/2012

21.03.2012

Handwritten mark

PLAN ZAGOSPODAROWANIA REMONT I MODERNIZACJA PARKINGU NA DZIAŁCE NR 77/13 306 77/10 W LUBANIU SKALA 1:500



| | | |
|--|--|---------|
| PROJEKTOWANIE, NADZORY TECHNICZNE 87-840 LUBIEN KUL. SZKOLNA 11 | | PODPIIS |
| OBIEKT | REMONT I MODERNIZACJA PARKINGU NA DZIAŁCE NR 77/13 306 77/10 W LUBANIU | |
| LOKALIZACJA | MIEJSCOWOŚĆ LUBANIE DZ. NR 77/13 306 77/10 | 2 |
| PROJEKTANT | INŻ. JAN SZELAĞOWSKI UPR. PROJ-BUD.WBPP-AN 8386-5/5/16/80Wk | |
| BRANŻA | DROGOWA | |
| DATA | 1:500 | |
| 28.03 2012 | PLAN ZAGOSPODAROWANIA | |